

АДМИНИСТРАЦИЯ МУНИЦИПАЛЬНОГО ОБРАЗОВАНИЯ  
ЩЕРБИНОВСКИЙ РАЙОН

ПОСТАНОВЛЕНИЕ

от 11.03.2025

№ 100

ст-ца Старощербиновская

Об установлении публичного сервитута с целью  
эксплуатации линейного объекта:

«Распределительный надземный газопровод низкого  
давления по улице Красносадовая от улицы Кирова по  
нечетной стороне до жилого дома № 5 с переходом  
через дорогу к четной стороне до жилого дома № 4»

Рассмотрев ходатайство администрации Глафировского сельского поселения Щербиновского района (ИНН 2358007135, ОГРН 1052332476822) об установлении публичного сервитута с целью эксплуатации линейного объекта: «Распределительный надземный газопровод низкого давления по улице Красносадовая от улицы Кирова по нечетной стороне до жилого дома № 5 с переходом через дорогу к четной стороне до жилого дома № 4», площадью 3008 квадратных метров, в соответствии с Земельным кодексом Российской Федерации, Федеральным законом от 25 октября 2001 года № 137-ФЗ «О введении в действие Земельного кодекса Российской Федерации», Уставом муниципального образования Щербиновский район п о с т а н о в л я ю:

1. Установить публичный сервитут с целью эксплуатации линейного объекта: «Распределительный надземный газопровод низкого давления по улице Красносадовая от улицы Кирова по нечетной стороне до жилого дома № 5 с переходом через дорогу к четной стороне до жилого дома № 4» сроком на 49 лет в отношении:

1) земельного участка с кадастровым номером 23:36:0202001:107. Адрес: Краснодарский край, р-н Щербиновский, с. Глафировка, ул. Красносадовая, уч. 6/1;

2) земельного участка с кадастровым номером 23:36:0202001:70. Адрес: Краснодарский край, р-н Щербиновский, с. Глафировка, ул. Красносадовая, уч. 6;

3) земельного участка с кадастровым номером 23:36:0202001:236. Адрес: Краснодарский край, р-н Щербиновский, с. Глафировка, ул. Красносадовая, уч. 8;

4) земельного участка с кадастровым номером 23:36:0202001:86. Адрес: Краснодарский край, р-н Щербиновский, с. Глафировка, ул. Красносадовая,



уч. 10;

5) земельного участка с кадастровым номером 23:36:0202001:215. Адрес: Краснодарский край, р-н Щербиновский, с. Глафировка, ул. Красносадовая, уч. 12;

6) земельного участка с кадастровым номером 23:36:0202001:217. Адрес: Краснодарский край, р-н Щербиновский, с. Глафировка, ул. Красносадовая, уч. 14;

7) земельного участка с кадастровым номером 23:36:0202001:71. Адрес: Краснодарский край, р-н Щербиновский, с. Глафировка, ул. Красносадовая, уч. 16;

8) земельного участка с кадастровым номером 23:36:0202001:221. Адрес: Краснодарский край, р-н Щербиновский, с. Глафировка, ул. Красносадовая, уч. 18;

9) земельного участка с кадастровым номером 23:36:0202001:224. Адрес: Краснодарский край, р-н Щербиновский, с. Глафировка, ул. Красносадовая, уч. 20;

10) земельного участка с кадастровым номером 23:36:0202001:390. Адрес: Краснодарский край, р-н Щербиновский, с. Глафировка, ул. Красносадовая, уч. 22;

11) земельного участка с кадастровым номером 23:36:0202001:391. Адрес: Краснодарский край, р-н Щербиновский, с. Глафировка, ул. Красносадовая, уч. 22/1;

12) земельного участка с кадастровым номером 23:36:0202001:1544. Адрес: Российская Федерация, Краснодарский край, Щербиновский муниципальный район, Глафировское сельское поселение, село Глафировка, улица Красносадовая, земельный участок 24;

13) земельного участка с кадастровым номером 23:36:0202001:1545. Адрес: Российская Федерация, Краснодарский край, Щербиновский муниципальный район, Глафировское сельское поселение, село Глафировка, улица Красносадовая, земельный участок 24/1;

14) земельного участка с кадастровым номером 23:36:0202001:229. Адрес: Краснодарский край, р-н Щербиновский, с. Глафировка, ул. Красносадовая, уч. 26;

15) земельного участка с кадастровым номером 23:36:0202001:53. Адрес: Краснодарский край, р-н Щербиновский, с. Глафировка, ул. Красносадовая, уч. 5.

16) земельного участка с кадастровым номером 23:36:0202001:376. Адрес: Краснодарский край, р-н Щербиновский, с. Глафировка, ул. Красносадовая, уч. 7;

17) земельного участка с кадастровым номером 23:36:0202001:377. Местоположение установлено относительно ориентира, расположенного в границах участка. Адрес: Краснодарский край, р-н Щербиновский, с. Глафировка, ул. Красносадовая, уч. 7/1;

18) земельного участка с кадастровым номером 23:36:0202001:49. Адрес: Краснодарский край, р-н Щербиновский, с. Глафировка, ул. Красносадовая,



уч. 9;

19) земельного участка с кадастровым номером 23:36:0202001:214. Адрес: Краснодарский край, р-н Щербиновский, с. Глафировка, ул. Красносадовая, уч. 11;

20) земельного участка с кадастровым номером 23:36:0202001:216. Адрес: Краснодарский край, р-н Щербиновский, с. Глафировка, ул. Красносадовая, уч. 13;

21) земельного участка с кадастровым номером 23:36:0202001:218. Адрес: Краснодарский край, р-н Щербиновский, с. Глафировка, ул. Красносадовая, уч. 15;

22) земельного участка с кадастровым номером 23:36:0202001:219. Адрес: Краснодарский край, р-н Щербиновский район, с. Глафировка, ул. Красносадовая, уч. 15/1;

23) земельного участка с кадастровым номером 23:36:0202001:28. Адрес: Краснодарский край, р-н Щербиновский, с. Глафировка, ул. Красносадовая, уч. 17;

24) земельного участка с кадастровым номером 23:36:0202001:393. Адрес: Краснодарский край, р-н Щербиновский, с. Глафировка, ул. Красносадовая, уч. 393;

25) земельного участка с кадастровым номером 23:36:0202001:394. Адрес: Краснодарский край, р-н Щербиновский, с. Глафировка, ул. Красносадовая, уч. 19;

26) земельного участка с кадастровым номером 23:36:0202001:370. Местоположение установлено относительно ориентира, расположенного в границах участка. Почтовый адрес ориентира: Краснодарский край, р-н Щербиновский, с. Глафировка, ул. Красносадовая, д. 21;

27) земельного участка с кадастровым номером 23:36:0202001:367. Адрес: Краснодарский край, р-н Щербиновский, с. Глафировка, ул. Красносадовая, уч. 23;

28) земельного участка с кадастровым номером 23:36:0202001:228. Адрес: Краснодарский край, р-н Щербиновский, с. Глафировка, ул. Красносадовая, уч. 25;

29) земельного участка с кадастровым номером 23:36:0202001:1519. Адрес: Российская Федерация, Краснодарский край, Щербиновский муниципальный район, Глафировское сельское поселение, село Глафировка, улица Красносадовая, земельный участок 27;

30) земельного участка с кадастровым номером 23:36:0202001:1518. Адрес: Российская Федерация, Краснодарский край, Щербиновский муниципальный район, Глафировское сельское поселение, село Глафировка, улица Красносадовая, земельный участок 27/1;

31) земельного участка с кадастровым номером 23:36:0202001:373. Адрес: Краснодарский край, р-н Щербиновский, с. Глафировка, ул. Красносадовая, уч. 29;

32) земельного участка с кадастровым номером 23:36:0202001:232. Местоположение установлено относительно ориентира, расположенного в гра-



ницах участка. Почтовый адрес ориентира: Краснодарский край, р-н Щербиновский, с. Глафировка, ул. Красносадовая, д. 31;

33) земельного участка с кадастровым номером 23:36:0202001:233. Адрес: Краснодарский край, р-н Щербиновский, с. Глафировка, ул. Красносадовая, уч. 33;

34) земельного участка с кадастровым номером 23:36:0202002:184. Адрес: Краснодарский край, р-н Щербиновский, с. Глафировка, ул. Красносадовая, уч. 35.

2. Утвердить границы публичного сервитута (схема расположения границ публичного сервитута прилагается) общей площадью 3008 квадратных метров.

3. Администрации Глафировского сельского поселения Щербиновского района (Лукашенко) в установленном законодательством порядке обеспечить:

1) осуществление публичного сервитута после внесения сведений о публичном сервитуте в Единый государственный реестр недвижимости;

2) после прекращения действия публичного сервитута привести части земельных участков, указанных в пункте 1 настоящего постановления, обремененных публичным сервитутом в состояние, пригодное для их использования в соответствии с видом разрешенного использования, в сроки, предусмотренные пунктом 8 статьи 39.50 Земельного кодекса Российской Федерации;

3) эксплуатацию линейных объектов системы газоснабжения, необходимых для организации газоснабжения населения «Распределительный надземный газопровод низкого давления по улице Красносадовая от улицы Кирова по нечетной стороне до жилого дома № 5 с переходом через дорогу к четной стороне до жилого дома № 4».

4. Отделу по распоряжению муниципальным имуществом администрации муниципального образования Щербиновский район (Гаченко) обеспечить:

направление копии настоящего постановления в межмуниципальный отдел по Ейскому и Щербиновскому районам Управления Росреестра по Краснодарскому краю;

направление копии постановления, сведений о лицах, являющихся правообладателями земельных участков, сведений о лицах, подавших заявления об учете их прав (обременений прав) на земельные участки, способах связи с ними, копий документов, подтверждающих права указанных лиц на земельные участки администрации Глафировского сельского поселения Щербиновского района.

5. Отделу по взаимодействию с органами местного самоуправления администрации муниципального образования Щербиновский район (Терещенко) разместить настоящее постановление на официальном сайте администрации муниципального образования Щербиновский район во вкладке «Отдел по распоряжению муниципальным имуществом» в разделе «Сервитут».

6. Контроль за выполнением настоящего постановления возложить на заместителя главы муниципального образования Щербиновский район, начальника финансового управления администрации муниципального образования Щербиновский район Н.Н. Шевченко.

7. Постановление вступает в силу со дня его подписания.

Исполняющий полномочия главы  
муниципального образования  
Щербиновский район



С.Ю. Дормидонтов

### ГРАФИЧЕСКОЕ ОПИСАНИЕ

местоположения границ населенных пунктов, территориальных зон, особо охраняемых природных территорий, зон с особыми условиями использования территории

Публичный сервитут «Распределительный надземный газопровод низкого давления по ул.Красносадовая от ул.Кирова по нечетной стороне до ж.д. №5 с переходом через дорогу к четной стороне до ж.д. №4»

(наименование объекта, местоположение границ которого описано (далее - объект))

#### Раздел 1

##### Сведения об объекте

№ п/п	Характеристики объекта	Описание характеристик
1	2	3
1.	Местоположение объекта	353642 , Краснодарский край, район Щербиновский, сельское поселение Глафиrowsкое, с.Глафировка
2.	Площадь объекта +/- величина погрешности определения площади (Р +/- Дельта Р)	3008 ±19 м <sup>2</sup>
3.	Иные характеристики объекта	Публичный сервитут в отношении существующего инженерного сооружения: Газопровод низкого давления



## РАЗДЕЛ 2

### СВЕДЕНИЯ О МЕСТОПОЛОЖЕНИИ ГРАНИЦЫ

1. Система координат: МСК-23, зона 1

2. Сведения о характерных точках границ объекта

Обозначение характерных точек границы	Координаты, м		Метод определения координат характерной точки	Средняя квадратическая погрешность положения характерной точки ( $M_t$ ), м	Описание обозначения точки на местности (при наличии)
	X	Y			
1	2	3	4	5	6
1	670750,23	1332694,92	Аналитический метод	0,1	Нет закрепления
2	670779,12	1332610,90	Аналитический метод	0,1	Нет закрепления
3	670780,14	1332607,67	Аналитический метод	0,1	Нет закрепления
4	670814,57	1332511,99	Аналитический метод	0,1	Нет закрепления
5	670815,45	1332509,39	Аналитический метод	0,1	Нет закрепления
6	670851,98	1332405,65	Аналитический метод	0,1	Нет закрепления
7	670852,71	1332404,70	Аналитический метод	0,1	Нет закрепления
8	670853,45	1332404,39	Аналитический метод	0,1	Нет закрепления
9	670854,45	1332404,43	Аналитический метод	0,1	Нет закрепления
10	670855,31	1332404,94	Аналитический метод	0,1	Нет закрепления
11	670855,79	1332405,84	Аналитический метод	0,1	Нет закрепления
12	670855,74	1332407,00	Аналитический метод	0,1	Нет закрепления
13	670819,23	1332510,70	Аналитический метод	0,1	Нет закрепления
14	670818,35	1332513,31	Аналитический метод	0,1	Нет закрепления
15	670783,93	1332608,95	Аналитический метод	0,1	Нет закрепления
16	670782,92	1332612,15	Аналитический метод	0,1	Нет закрепления
17	670754,62	1332694,47	Аналитический метод	0,1	Нет закрепления
18	670756,58	1332695,31	Аналитический метод	0,1	Нет закрепления
19	670767,06	1332698,97	Аналитический метод	0,1	Нет закрепления
20	670770,66	1332688,65	Аналитический метод	0,1	Нет закрепления
21	670771,50	1332685,89	Аналитический метод	0,1	Нет закрепления
22	670807,27	1332576,81	Аналитический метод	0,1	Нет закрепления
23	670810,29	1332567,43	Аналитический метод	0,1	Нет закрепления
24	670827,45	1332515,25	Аналитический метод	0,1	Нет закрепления
25	670828,21	1332513,12	Аналитический метод	0,1	Нет закрепления
26	670855,60	1332427,56	Аналитический метод	0,1	Нет закрепления
27	670856,53	1332426,42	Аналитический метод	0,1	Нет закрепления
28	670858,10	1332426,26	Аналитический метод	0,1	Нет закрепления
29	670859,30	1332427,28	Аналитический метод	0,1	Нет закрепления
30	670859,41	1332428,77	Аналитический метод	0,1	Нет закрепления
31	670832,00	1332514,40	Аналитический метод	0,1	Нет закрепления
32	670831,23	1332516,54	Аналитический метод	0,1	Нет закрепления
33	670814,09	1332568,66	Аналитический метод	0,1	Нет закрепления
34	670811,07	1332578,05	Аналитический метод	0,1	Нет закрепления
35	670775,31	1332687,10	Аналитический метод	0,1	Нет закрепления
36	670774,48	1332689,84	Аналитический метод	0,1	Нет закрепления
37	670770,42	1332702,21	Аналитический метод	0,1	Нет закрепления
38	670758,62	1332739,50	Аналитический метод	0,1	Нет закрепления
39	670776,13	1332745,28	Аналитический метод	0,1	Нет закрепления
40	670776,95	1332745,80	Аналитический метод	0,1	Нет закрепления
41	670777,44	1332746,68	Аналитический метод	0,1	Нет закрепления
42	670777,44	1332747,68	Аналитический метод	0,1	Нет закрепления
43	670767,40	1332780,64	Аналитический метод	0,1	Нет закрепления
44	670764,20	1332790,65	Аналитический метод	0,1	Нет закрепления
45	670763,83	1332792,32	Аналитический метод	0,1	Нет закрепления



## РАЗДЕЛ 2

### СВЕДЕНИЯ О МЕСТОПОЛОЖЕНИИ ГРАНИЦЫ

46	670762,91	1332793,60	Аналитический метод	0,1	Нет закрепления
47	670761,36	1332793,82	Аналитический метод	0,1	Нет закрепления
48	670750,92	1332791,04	Аналитический метод	0,1	Нет закрепления
49	670749,08	1332796,45	Аналитический метод	0,1	Нет закрепления
50	670748,51	1332797,27	Аналитический метод	0,1	Нет закрепления
51	670747,61	1332797,71	Аналитический метод	0,1	Нет закрепления
52	670746,80	1332797,71	Аналитический метод	0,1	Нет закрепления
53	670745,65	1332797,42	Аналитический метод	0,1	Нет закрепления
54	670745,00	1332796,99	Аналитический метод	0,1	Нет закрепления
55	670744,57	1332796,34	Аналитический метод	0,1	Нет закрепления
56	670744,42	1332795,58	Аналитический метод	0,1	Нет закрепления
57	670744,57	1332794,81	Аналитический метод	0,1	Нет закрепления
58	670745,00	1332794,16	Аналитический метод	0,1	Нет закрепления
59	670745,79	1332793,70	Аналитический метод	0,1	Нет закрепления
60	670747,76	1332787,94	Аналитический метод	0,1	Нет закрепления
61	670748,18	1332787,25	Аналитический метод	0,1	Нет закрепления
62	670749,03	1332786,72	Аналитический метод	0,1	Нет закрепления
63	670750,04	1332786,67	Аналитический метод	0,1	Нет закрепления
64	670760,40	1332789,42	Аналитический метод	0,1	Нет закрепления
65	670763,58	1332779,43	Аналитический метод	0,1	Нет закрепления
66	670773,02	1332748,46	Аналитический метод	0,1	Нет закрепления
67	670755,49	1332742,68	Аналитический метод	0,1	Нет закрепления
68	670754,33	1332741,69	Аналитический метод	0,1	Нет закрепления
69	670754,21	1332740,17	Аналитический метод	0,1	Нет закрепления
70	670766,02	1332702,86	Аналитический метод	0,1	Нет закрепления
71	670755,13	1332699,04	Аналитический метод	0,1	Нет закрепления
72	670753,30	1332698,27	Аналитический метод	0,1	Нет закрепления
73	670750,59	1332705,95	Аналитический метод	0,1	Нет закрепления
74	670750,16	1332706,67	Аналитический метод	0,1	Нет закрепления
75	670749,11	1332707,25	Аналитический метод	0,1	Нет закрепления
76	670748,05	1332707,17	Аналитический метод	0,1	Нет закрепления
77	670747,41	1332706,81	Аналитический метод	0,1	Нет закрепления
78	670746,77	1332705,79	Аналитический метод	0,1	Нет закрепления
79	670746,82	1332704,62	Аналитический метод	0,1	Нет закрепления
1	670750,23	1332694,92	Аналитический метод	0,1	Нет закрепления

### 3. Сведения о характерных точках части (частей) границы объекта

Обозначение характерных точек границы	Координаты, м		Метод определения, координат характерной точки	Средняя квадратическая погрешность положения характерной точки ( $M_t$ ), м	Описание обозначения точки на местности (при наличии)
	X	Y			
1	2	3	4	5	6
-	-	-	-	-	-



### Раздел 3

1. Система координат -

2. Сведения о характерных точках границ объекта

Обозначение характерных точек грани	Существующие координаты, м		Измененные (уточненные) координаты, м		Метод определения координат характерной точки	Средняя квадратическ ая погрешность положения характерной точки (Mt), м	Описание обозначения точки на местности (при наличии)
	X	Y	X	Y			
1	2	3	4	5	6	7	8
-	-	-	-	-	-	-	-

3. Сведения о характерных точках части (частей) границы объекта

Обозначение характерных точек грани	Существующие координаты, м		Измененные (уточненные) координаты, м		Метод определения координат характерной точки	Средняя квадратическ ая погрешность положения характерной точки (Mt), м	Описание обозначения точки на местности (при наличии)
	X	Y	X	Y			
1	2	3	4	5	6	7	8
-	-	-	-	-	-	-	-










Схема расположения границ публичного серв

Щербиновский район  
Глафиоровское сельское поселение  
село Глафировка



Условные обозначения

-  - обозначение границы публичного сервитута газопровода  
 - обозначение границы земельного участка, в отношении которого испрашивается публичный сервитут
-  - обозначение характерной точки границы публичного сервитута
-  - кадастровый номер земельного участка, в отношении которого испрашивается публичный сервитут
-  - номер кадастрового квартала
-  - часть границы, сведения егн о которой позволяют однозначно определить её местоположение
-  - граница кадастрового квартала



гута газопровода низкого давления

УТВЕРЖДЕНА:  
Государственным  
администрации  
(наименование документа об утверждении,  
включая наименование органов  
муниципального  
садоводства  
государственной власти или органов местного  
самоуправления, принявших решение  
Исключенный  
район  
об утверждении графического материала,  
определяющего местоположение границ  
земельного участка при его образовании)  
от 11.03 2026 г. № 100

